Données locales

Paru le : 30/06/2021

Dossier complet

Commune de Cuvilly (60191)

Évolution et structure de la population en 2018

Commune de Cuvilly (60191)

POP T0 - Population par grandes tranches d'âges

	2008	%	2013	%	2018	%
Ensemble	**601**	**100,0**	**616**	**100,0**	**631**	**100,0**
0 à 14 ans	148	24,7	136	22,2	137	21,7
15 à 29 ans	111	18,5	111	18,1	100	15,8
30 à 44 ans	146	24,3	141	23,0	136	21,6
45 à 59 ans	117	19,5	125	20,4	130	20,7
60 à 74 ans	47	7,8	70	11,4	85	13,4
75 ans ou plus	31	5,1	31	5,0	43	6,8

Sources : Insee, RP2008, RP2013 et RP2018, exploitations principales, géographie au 01/01/2021.

POP G2 - Population par grandes tranches d'âges

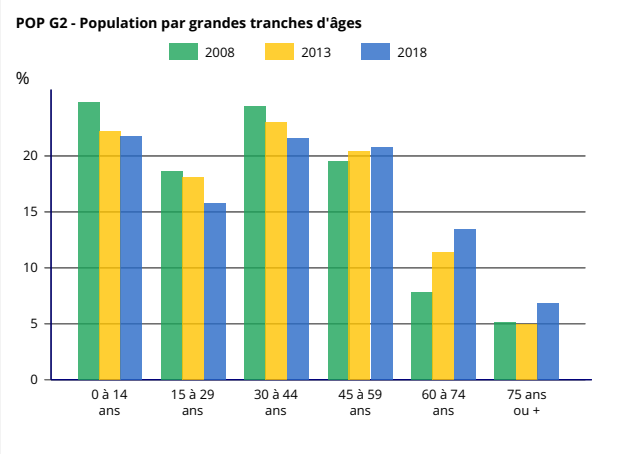

Sources : Insee, RP2008, RP2013 et RP2018, exploitations principales, géographie au 01/01/2021.

POP T1 - Population en historique depuis 1968

	1968(*)	1975(*)	1982	1990	1999	2008	2013	2018
Population	388	391	442	462	520	601	616	631
Densité moyenne (hab/km²)	45,1	45,4	51,3	53,7	60,4	69,8	71,5	73,3

(*) 1967 et 1974 pour les DOM

Les données proposées sont établies à périmètre géographique identique, dans la géographie en vigueur au 01/01/2021.

Sources : Insee, RP1967 à 1999 dénombrements, RP2008 au RP2018 exploitations principales.

POP T2M - Indicateurs démographiques en historique depuis 1968

	1968 à 1975	1975 à 1982	1982 à 1990	1990 à 1999	1999 à 2008	2008 à 2013	2013 à 2018
Variation annuelle moyenne de la population en %	0,1	1,8	0,6	1,3	1,6	0,5	0,5
due au solde naturel en %	*0,4*	*0,3*	*0,1*	*0,8*	*0,8*	*0,7*	*0,7*
due au solde apparent des entrées sorties en %	*–0,3*	*1,5*	*0,5*	*0,6*	*0,8*	*–0,2*	*–0,2*
Taux de natalité (‰)	16,2	11,7	12,2	14,8	14,0	11,5	14,5
Taux de mortalité (‰)	12,2	9,0	11,4	7,3	6,2	4,3	7,4

Les données proposées sont établies à périmètre géographique identique, dans la géographie en vigueur au 01/01/2021.
Sources : Insee, RP1968 à 1999 dénombrements, RP2008 au RP2018 exploitations principales - État civil.

POP T3 - Population par sexe et âge en 2018

	Hommes	%	Femmes	%
Ensemble	**317**	**100,0**	**314**	**100,0**
0 à 14 ans	75	23,7	62	19,6
15 à 29 ans	51	16,2	48	15,4
30 à 44 ans	64	20,3	72	22,9
45 à 59 ans	67	21,0	64	20,3
60 à 74 ans	41	13,0	43	13,8
75 à 89 ans	16	5,1	22	7,0
90 ans ou plus	2	0,6	3	1,0
0 à 19 ans	101	31,8	77	24,6
20 à 64 ans	171	53,9	192	61,0
65 ans ou plus	45	14,3	45	14,4

Source : Insee, RP2018 exploitation principale, géographie au 01/01/2021.

Couples - Familles - Ménages en 2018

Commune de Cuvilly (60191)

FAM G1 - Évolution de la taille des ménages en historique depuis 1968

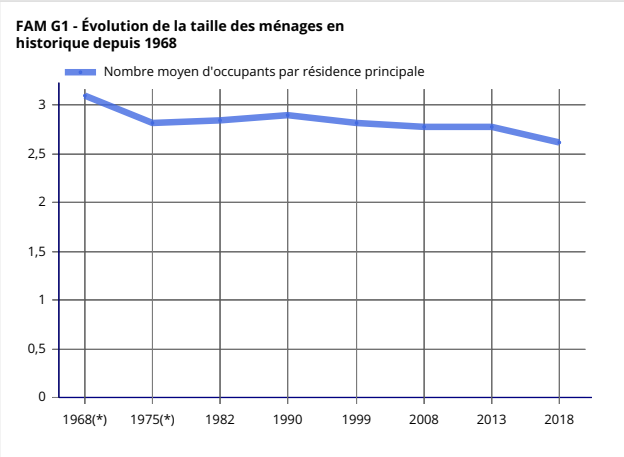

(*) 1967 et 1974 pour les DOM
Les données proposées sont établies à périmètre géographique identique,
dans la géographie en vigueur au 01/01/2021.
Sources : Insee, RP1967 à 1999 dénombrements, RP2008 au RP2018 exploitations principales.

FAM G2 - Personnes de 15 ans ou plus vivant seules selon l'âge - population des ménages

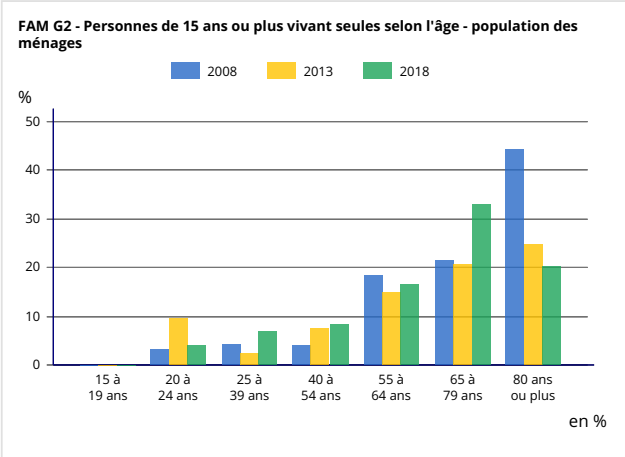

Sources : Insee, RP2008, RP2013 et RP2018, exploitations principales, géographie au 01/01/2021).

FAM G3 - Personnes de 15 ans ou plus déclarant vivre en couple selon l'âge

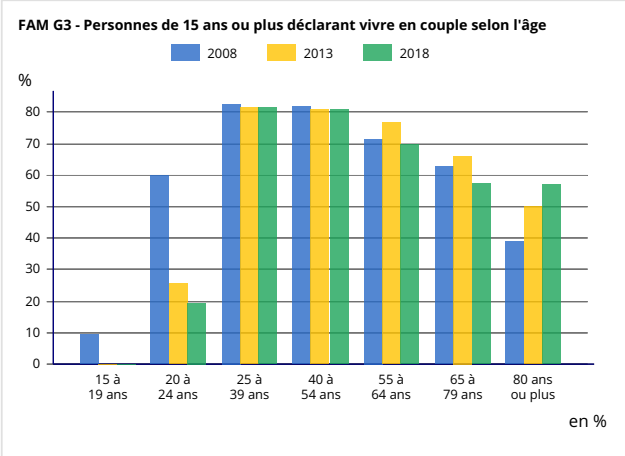

Sources : Insee, RP2008, RP2013 et RP2018, exploitations principales, géographie au 01/01/2021.

FAM G4 - Statut conjugal des personnes de 15 ans ou plus en 2018

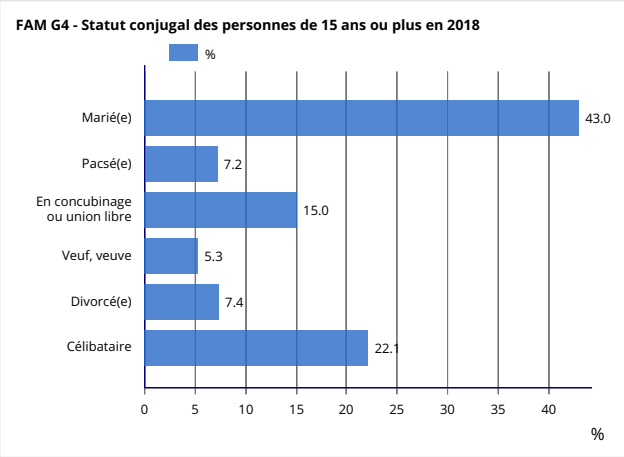

Source : Insee, RP2018 exploitation principale, géographie au 01/01/2021.

Logement en 2018

Commune de Cuvilly (60191)

LOG T1 - Évolution du nombre de logements par catégorie en historique depuis 1968

	1968(*)	1975(*)	1982	1990	1999	2008	2013	2018
Ensemble	**174**	**196**	**201**	**213**	**224**	**250**	**263**	**285**
Résidences principales	125	138	153	158	182	215	221	240
Résidences secondaires et logements occasionnels	37	37	36	30	20	19	17	7
Logements vacants	12	21	12	25	22	16	25	38

(*) 1967 et 1974 pour les DOM
Les données proposées sont établies à périmètre géographique identique, dans la géographie en vigueur au 01/01/2021.
Sources : Insee, RP1967 à 1999 dénombrements, RP2008 au RP2018 exploitations principales.

LOG T2 - Catégories et types de logements

	2008	%	2013	%	2018	%
Ensemble	**250**	**100,0**	**263**	**100,0**	**285**	**100,0**
Résidences principales	215	86,0	221	84,0	240	84,2
Résidences secondaires et logements occasionnels	19	7,6	17	6,5	7	2,5
Logements vacants	16	6,4	25	9,5	38	13,3
Maisons	*237*	*94,8*	*249*	*94,7*	*274*	*96,1*
Appartements	*11*	*4,4*	*12*	*4,6*	*10*	*3,5*

Sources : Insee, RP2008, RP2013 et RP2018, exploitations principales, géographie au 01/01/2021 .

LOG T3 - Résidences principales selon le nombre de pièces

	2008	%	2013	%	2018	%
Ensemble	**215**	**100,0**	**221**	**100,0**	**240**	**100,0**
1 pièce	4	1,9	2	0,9	1	0,4
2 pièces	12	5,6	15	6,8	9	3,8
3 pièces	26	12,0	36	16,4	30	12,6
4 pièces	71	32,9	70	31,8	70	29,2
5 pièces ou plus	102	47,7	97	44,1	129	54,0

Sources : Insee, RP2008, RP2013 et RP2018, exploitations principales, géographie au 01/01/2021.

LOG T4 - Nombre moyen de pièces des résidences principales

	2008	2013	2018
Ensemble des résidences principales	**4,5**	**4,5**	**4,7**
Maison	4,6	4,6	4,7
Appartement	2,1	2,5	2,6

Sources : Insee, RP2008, RP2013 et RP2018, exploitations principales, géographie au 01/01/2021.

LOG G0 - Résidences principales selon l'état de suroccupation (hors studios occupés par une personne)

Source : Insee, RP2018 exploitation complémentaire, géographie au 01/01/2021.

LOG T5 - Résidences principales en 2018 selon la période d'achèvement

	Nombre	%
Résidences principales construites avant 2016	**238**	**100,0**
Avant 1919	*49*	*20,6*
De 1919 à 1945	*48*	*20,0*
De 1946 à 1970	*27*	*11,3*
De 1971 à 1990	*51*	*21,4*
De 1991 à 2005	*38*	*15,9*
De 2006 à 2015	*26*	*10,8*

Source : Insee, RP2018 exploitation principale, géographie au 01/01/2021.

LOG G1 - Résidences principales en 2018 selon le type de logement et la période d'achèvement

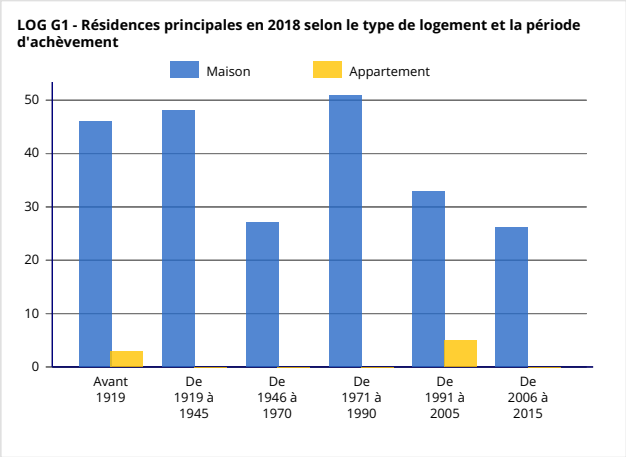

Résidences principales construites avant 2016.
Source : Insee, RP2018 exploitation principale, géographie au 01/01/2021.

LOG T6 - Ancienneté d'emménagement dans la résidence principale en 2018

	Nombre de ménages	Part des ménages en %	Population des ménages	Nombre moyen de pièces par	
				logement	personne
Ensemble	**240**	**100,0**	**629**	**4,7**	**1,8**
Depuis moins de 2 ans	13	5,4	32	4,4	1,8
De 2 à 4 ans	40	16,6	121	4,3	1,4
De 5 à 9 ans	43	17,9	117	4,2	1,6
10 ans ou plus	144	60,1	359	4,9	2,0

Source : Insee, RP2018 exploitation principale, géographie au 01/01/2021.

LOG G2 - Ancienneté d'emménagement des ménages en 2018

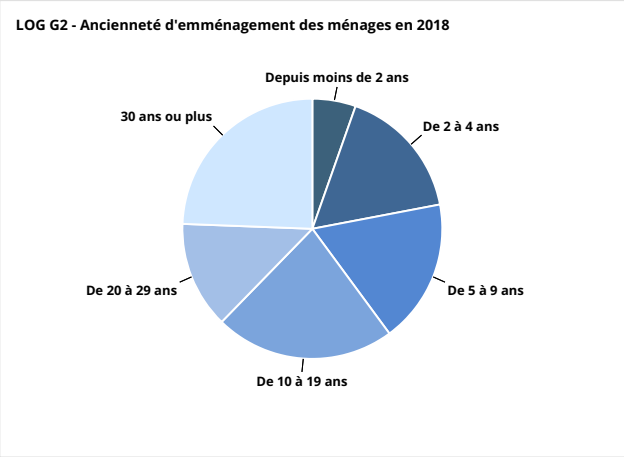

Source : Insee, RP2018 exploitation principale, géographie au 01/01/2021.

LOG T7 - Résidences principales selon le statut d'occupation

	2008		2013		2018			
	Nombre	%	Nombre	%	Nombre	%	Nombre de personnes	Ancienneté moyenne d'emménagement en année(s)
Ensemble	**215**	**100,0**	**221**	**100,0**	**240**	**100,0**	**629**	**18,6**
Propriétaire	169	78,7	183	82,7	200	83,3	530	20,9
Locataire	41	19,0	37	16,8	40	16,7	99	6,9
dont d'un logement HLM loué vide	*13*	*6,0*	*12*	*5,5*	*12*	*5,0*	*34*	*10,0*
Logé gratuitement	5	2,3	1	0,5	0	0,0	0	

Sources : Insee, RP2008, RP2013 et RP2018, exploitations principales, géographie au 01/01/2021.

LOG T8M - Confort des résidences principales

	2008	%	2013	%	2018	%
Ensemble	**215**	**100,0**	**221**	**100,0**	**240**	**100,0**
Salle de bain avec baignoire ou douche	*212*	*98,6*	*216*	*97,7*	*235*	*97,9*
Chauffage central collectif	*1*	*0,5*	*0*	*0,0*	*2*	*0,8*
Chauffage central individuel	*99*	*45,8*	*88*	*40,0*	*103*	*43,0*
Chauffage individuel "tout électrique"	*58*	*26,9*	*58*	*26,4*	*77*	*32,0*

Sources : Insee, RP2008, RP2013 et RP2018, exploitations principales, géographie au 01/01/2021.

LOG T9 - Équipement automobile des ménages

	2008	%	2013	%	2018	%
Ensemble	**215**	**100,0**	**221**	**100,0**	**240**	**100,0**
Au moins un emplacement réservé au stationnement	**171**	**79,6**	**150**	**68,2**	**205**	**85,4**
Au moins une voiture	**199**	**90,2**	**209**	**94,5**	**230**	**95,8**
1 voiture	105	49,1	106	48,2	111	46,2
2 voitures ou plus	94	43,5	102	46,4	119	49,6

Sources : Insee, RP2008, RP2013 et RP2018, exploitations principales, géographie au 01/01/2021.

Diplômes - Formation en 2018

Commune de Cuvilly (60191)

FOR T1 - Scolarisation selon l'âge et le sexe en 2018

	Ensemble	Population scolarisée	Part de la population scolarisée en %		
			Ensemble	Hommes	Femmes
2 à 5 ans	35	22	63,8	54,3	67,9
6 à 10 ans	45	45	100,0	100,0	100,0
11 à 14 ans	41	40	97,6	100,0	93,7
15 à 17 ans	30	30	100,0	100,0	100,0
18 à 24 ans	37	13	34,8	41,8	27,4
25 à 29 ans	33	0	0,0	0,0	0,0
30 ans ou plus	394	2	0,5	0,0	1,0

Source : Insee, RP2018 exploitation principale, géographie au 01/01/2021.

FOR G1 - Taux de scolarisation selon l'âge (en %)

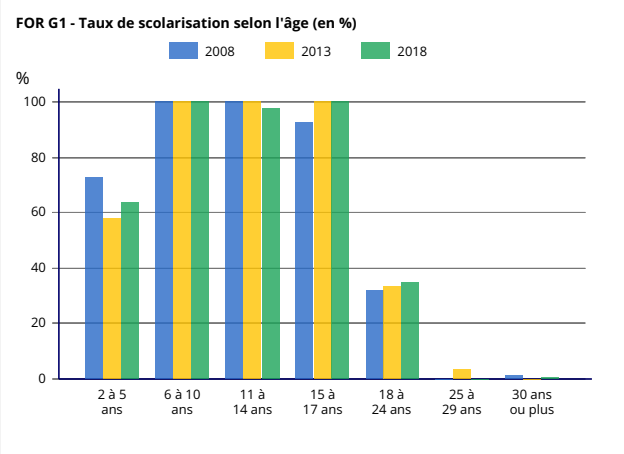

Sources : Insee, RP2008, RP2013 et RP2018, exploitations principales, géographie au 01/01/2021.

FOR T2 - Diplôme le plus élevé de la population non scolarisée de 15 ans ou plus selon le sexe en 2018

	Ensemble	Hommes	Femmes
Population non scolarisée de 15 ans ou plus	**449**	**216**	**233**
Part des titulaires en %			
Aucun diplôme ou certificat d'études primaires	27,1	25,8	28,3
BEPC, brevet des collèges, DNB	4,5	1,8	6,9
CAP, BEP ou équivalent	34,8	43,8	26,5
Baccalauréat, brevet professionnel ou équivalent	15,9	14,7	17,0
Diplôme de l'enseignement supérieur de niveau bac + 2	11,5	9,7	13,2
Diplôme de l'enseignement supérieur de niveau bac + 3 ou bac + 4	4,9	3,2	6,4
Diplôme de l'enseignement supérieur de niveau bac + 5 ou plus	1,3	0,9	1,7

Source : Insee, RP2018 exploitation principale, géographie au 01/01/2021.

FOR G2 - Diplôme le plus élevé de la population non scolarisée de 15 ans ou plus (en %)

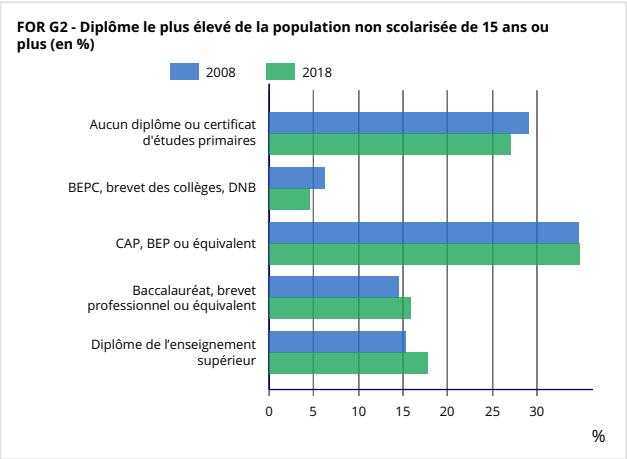

Note : Les modalités de réponse ayant évolué au cours des enquêtes de recensement, les valeurs ne peuvent être obtenues pour le millésime 2013.
Sources : Insee, RP2008, RP2018, exploitations principales, géographie au 01/01/2021.

Commune de Cuvilly (60191)

Population active, emploi et chômage au sens du recensement en 2018

EMP T1 - Population de 15 à 64 ans par type d'activité

	2008	2013	2018
Ensemble	**392**	**418**	**404**
Actifs en %	**70,8**	**69,1**	**75,5**
Actifs ayant un emploi en %	65,7	60,0	65,9
Chômeurs en %	5,1	9,1	9,6
Inactifs en %	**29,2**	**30,9**	**24,5**
Élèves, étudiants et stagiaires non rémunérés en %	8,9	10,3	8,3
Retraités ou préretraités en %	4,3	8,6	6,7
Autres inactifs en %	16,0	12,0	9,5

Sources : Insee, RP2008, RP2013 et RP2018, exploitations principales, géographie au 01/01/2021.

EMP T2 - Activité et emploi de la population de 15 à 64 ans par sexe et âge en 2018

	Population	Actifs	Taux d'activité en %	Actifs ayant un emploi	Taux d'emploi en %
Ensemble	**404**	**305**	**75,5**	**266**	**65,9**
15 à 24 ans	67	31	45,8	24	35,4
25 à 54 ans	256	232	90,4	204	79,6
55 à 64 ans	80	42	52,4	38	47,5
Hommes	**196**	**157**	**79,8**	**139**	**70,6**
15 à 24 ans	37	16	43,4	13	35,2
25 à 54 ans	122	118	96,7	105	86,1
55 à 64 ans	38	23	60,5	21	55,2
Femmes	**207**	**148**	**71,4**	**127**	**61,4**
15 à 24 ans	30	15	48,7	11	35,6
25 à 54 ans	135	114	84,8	99	73,7
55 à 64 ans	42	19	45,2	17	40,6

Source : Insee, RP2018 exploitation principale, géographie au 01/01/2021.

EMP G1 - Population de 15 à 64 ans par type d'activité en 2018

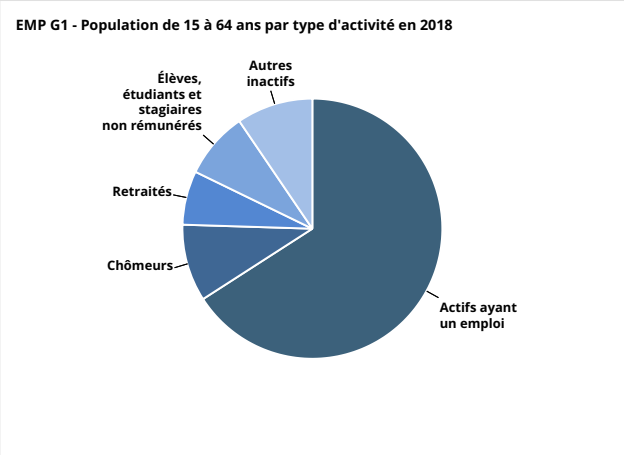

Source : Insee, RP2018 exploitation principale, géographie au 01/01/2021.

EMP T4 - Chômage (au sens du recensement) des 15-64 ans

	2008	2013	2018
Nombre de chômeurs	**20**	**38**	**39**
Taux de chômage en %	7,2	13,2	12,7
Taux de chômage des hommes en %	4,9	12,0	11,5
Taux de chômage des femmes en %	10,3	14,5	14,0
Part des femmes parmi les chômeurs en %	60,0	52,6	53,5

Sources : Insee, RP2008, RP2013 et RP2018, exploitations principales, géographie au 01/01/2021.

EMP G2 - Taux de chômage (au sens du recensement) des 15-64 ans par sexe et âge en 2018

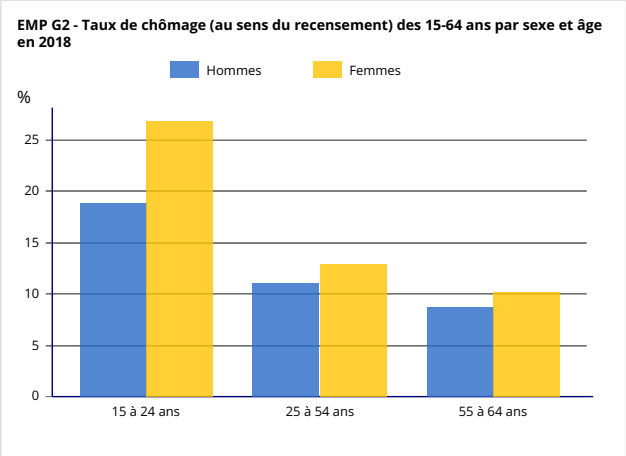

Source : Insee, RP2018 exploitation principale, géographie au 01/01/2021.

EMP T5 - Emploi et activité

	2008	2013	2018
Nombre d'emplois dans la zone	270	208	134
Actifs ayant un emploi résidant dans la zone	259	252	269
Indicateur de concentration d'emploi	104,3	82,5	49,9
Taux d'activité parmi les 15 ans ou plus en %	61,5	60,5	62,1

L'indicateur de concentration d'emploi est égal au nombre d'emplois dans la zone pour 100 actifs ayant un emploi résidant dans la zone.
Sources : Insee, RP2008, RP2013 et RP2018, exploitations principales lieu de résidence et lieu de travail, géographie au 01/01/2021.

EMP T6 - Emplois selon le statut professionnel

	2008	%	2013	%	2018	%
Ensemble	**270**	**100,0**	**208**	**100,0**	**134**	**100,0**
Salariés	**239**	**88,4**	**178**	**85,7**	**108**	**80,7**
dont femmes	*89*	*33,0*	*64*	*30,8*	*53*	*39,4*
dont temps partiel	*36*	*13,4*	*21*	*10,2*	*17*	*12,7*
Non-salariés	**31**	**11,6**	**30**	**14,3**	**26**	**19,3**
dont femmes	*6*	*2,2*	*8*	*3,8*	*7*	*5,2*
dont temps partiel	*1*	*0,4*	*3*	*1,4*	*2*	*1,6*

Sources : Insee, RP2008, RP2013 et RP2018, exploitations principales lieu de travail, géographie au 01/01/2021.

Caractéristiques de l'emploi au sens du recensement en 2018

Commune de Cuvilly (60191)

ACT T1 - Population de 15 ans ou plus ayant un emploi selon le statut en 2018

	Nombre	%	dont % temps partiel	dont % femmes
Ensemble	**268**	**100,0**	**13,3**	**47,9**
Salariés	240	89,6	14,0	50,1
Non-salariés	28	10,4	7,1	28,7

Source : Insee, RP2018 exploitation principale, géographie au 01/01/2021.

ACT T2 - Statut et condition d'emploi des 15 ans ou plus selon le sexe en 2018

	Hommes	%	Femmes	%
Ensemble	**140**	**100**	**128**	**100**
Salariés	**120**	**85,7**	**120**	**93,8**
Titulaires de la fonction publique et contrats à durée indéterminée	103	73,7	105	82,1
Contrats à durée déterminée	6	4,3	12	9,3
Intérim	6	4,3	2	1,6
Emplois aidés	0	0,0	0	0,0
Apprentissage - Stage	5	3,5	1	0,8
Non-Salariés	**20**	**14,3**	**8**	**6,2**
Indépendants	12	8,6	5	3,9
Employeurs	8	5,7	2	1,6
Aides familiaux	0	0,0	1	0,7

Source : Insee, RP2018 exploitation principale, géographie au 01/01/2021.

ACT T3 - Salariés de 15 à 64 ans par sexe, âge et temps partiel en 2018

	Hommes	dont % temps partiel	Femmes	dont % temps partiel
Ensemble	**120**	**4,1**	**119**	**24,1**
15 à 24 ans	13	15,1	10	29,5
25 à 54 ans	89	3,4	92	20,3
55 à 64 ans	18	0,0	17	41,2

Source : Insee, RP2018 exploitation principale, géographie au 01/01/2021.

ACT T4 - Lieu de travail des actifs de 15 ans ou plus ayant un emploi qui résident dans la zone

	2008	%	2013	%	2018	%
Ensemble	**259**	**100**	**252**	**100**	**268**	**100**
Travaillent :						
dans la commune de résidence	54	20,8	46	18,3	49	18,2
dans une commune autre que la commune de résidence	205	79,2	206	81,7	219	81,8

Sources : Insee, RP2008, RP2013 et RP2018, exploitations principales, géographie au 01/01/2021.

ACT G1 - Part des salariés de 15 ans ou plus à temps partiel par sexe

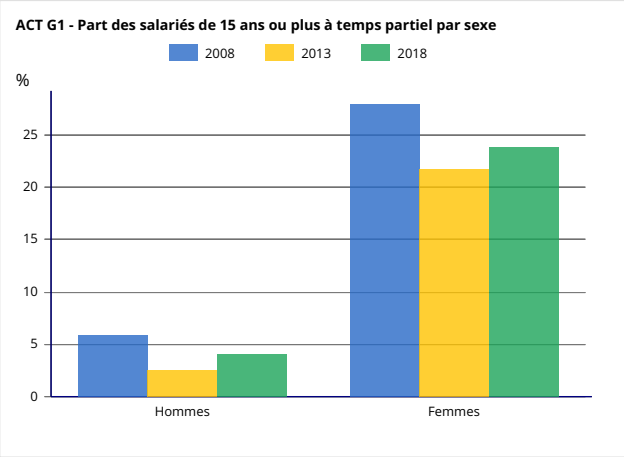

Sources : Insee, RP2008, RP2013 et RP2018, exploitations principales, géographie au 01/01/2021.

ACT G2 - Part des moyens de transport utilisés pour se rendre au travail en 2018

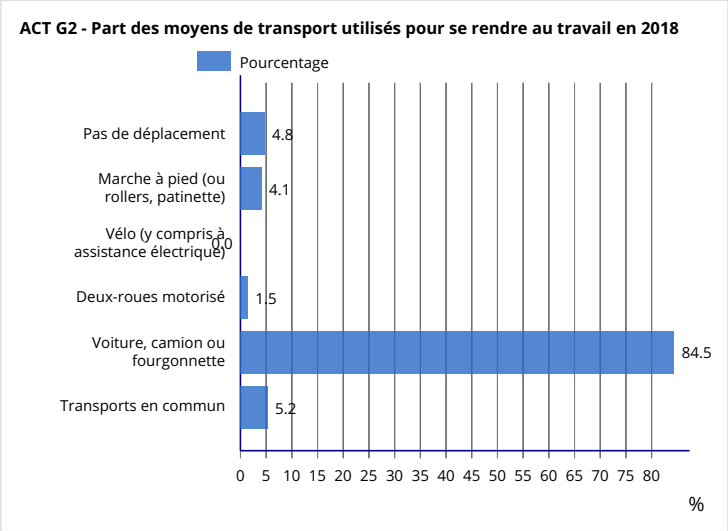

Champ : actifs de 15 ans ou plus ayant un emploi.
Source : Insee, RP2018 exploitation principale, géographie au 01/01/2021.

Naissances et décès domiciliés 2014-2019

Commune de Cuvilly (60191)

RFD G1 - Naissances et décès domiciliés

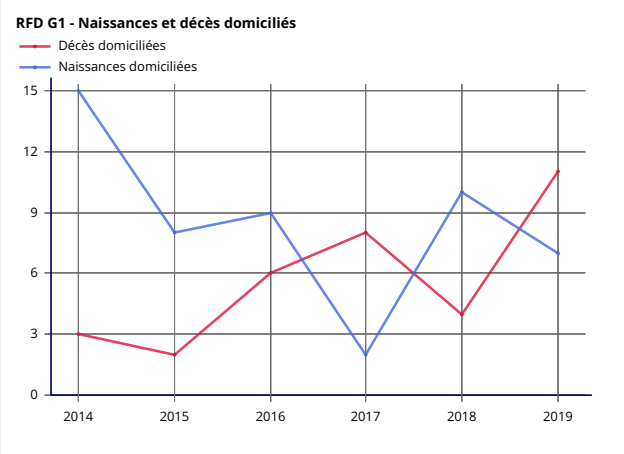

Source : Insee, statistiques de l'état civil en géographie au 01/01/2020.

Revenus et pauvreté des ménages en 2018

Commune de Cuvilly (60191)

REV T1 - Ménages fiscaux de l'année 2018

	2018
Nombre de ménages fiscaux	237
Nombre de personnes dans les ménages fiscaux	605
Médiane du revenu disponible par unité de consommation (en euros)	20 030
Part des ménages fiscaux imposés (en %)	

Champ : ménages fiscaux - hors communautés et sans abris.
Source : Insee-DGFiP-Cnaf-Cnav-Ccmsa, Fichier localisé social et fiscal (FiLoSoFi) en géographie au 01/01/2021.

Création d’entreprises et d’établissements en 2020

Commune de Cuvilly (60191)

DEN T1 - Créations d'entreprises par secteur d'activité en 2020

	Entreprises créées		Dont entreprises individuelles	
	Nombre	%	Nombre	%
Ensemble	**2**	**100,0**	**1**	**50,0**
Industrie manufacturière, industries extractives et autres	0	0,0	0	
Construction	1	50,0	0	0,0
Commerce de gros et de détail, transports, hébergement et restauration	0	0,0	0	
Information et communication	0	0,0	0	
Activités financières et d'assurance	0	0,0	0	
Activités immobilières	0	0,0	0	
Activités spécialisées, scientifiques et techniques et activités de services administratifs et de soutien	1	50,0	1	100,0
Administration publique, enseignement, santé humaine et action sociale	0	0,0	0	
Autres activités de services	0	0,0	0	

Champ : activités marchandes hors agriculture.
Source : Insee, Répertoire des entreprises et des établissements (Sirene) en géographie au 01/01/2021.

DEN G1 - Évolution des créations d'entreprises

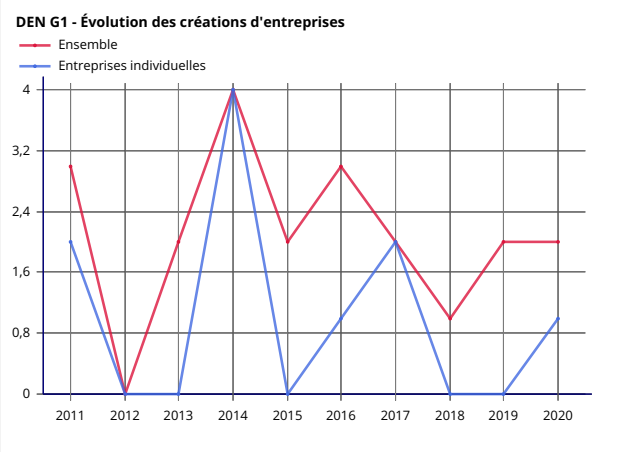

Champ : activités marchandes hors agriculture.
Source : Insee, Répertoire des entreprises et des établissements (Sirene) en géographie au 01/01/2021.

DEN T4 - Créations d'établissements par secteur d'activité en 2020

	Ensemble	%
Ensemble	**2**	**100,0**
Industrie manufacturière, industries extractives et autres	0	0,0
Construction	1	50,0
Commerce de gros et de détail, transports, hébergement et restauration	0	0,0
Information et communication	0	0,0
Activités financières et d'assurance	0	0,0
Activités immobilières	0	0,0
Activités spécialisées, scientifiques et techniques et activités de services administratifs et de soutien	1	50,0
Administration publique, enseignement, santé humaine et action sociale	0	0,0
Autres activités de services	0	0,0

Champ : activités marchandes hors agriculture.
Source : Insee, Répertoire des entreprises et des établissements (Sirene) en géographie au 01/01/2021.

DEN G3 - Évolution des créations d'établissements

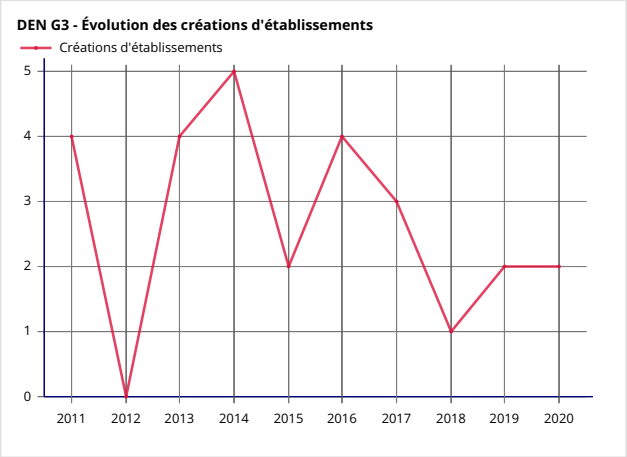

Champ : activités marchandes hors agriculture.
Source : Insee, Répertoire des entreprises et des établissements (Sirene) en géographie au 01/01/2021.

Commune de Cuvilly (60191)

Nombre d'unités légales et d'établissements en 2019

DEN T3 - Nombre d'unités légales par secteur d'activité au 31 décembre 2018

	Nombre	%
Ensemble	**29**	**100,0**
Industrie manufacturière, industries extractives et autres	5	17,2
Construction	6	20,7
Commerce de gros et de détail, transports, hébergement et restauration	14	48,3
Information et communication	0	0,0
Activités financières et d'assurance	0	0,0
Activités immobilières	1	3,4
Activités spécialisées, scientifiques et techniques et activités de services administratifs et de soutien	2	6,9
Administration publique, enseignement, santé humaine et action sociale	0	0,0
Autres activités de services	1	3,4

Champ : activités marchandes hors agriculture.
Source : Insee, Répertoire des entreprises et des établissements (Sirene) en géographie au 01/01/2020.

DEN T5 - Nombre d'établissements par secteur d'activité au 31 décembre 2018

	Nombre	%
Ensemble	**34**	**100,0**
Industrie manufacturière, industries extractives et autres	5	14,7
Construction	6	17,6
Commerce de gros et de détail, transports, hébergement et restauration	17	50,0
Information et communication	0	0,0
Activités financières et d'assurance	1	2,9
Activités immobilières	1	2,9
Activités spécialisées, scientifiques et techniques et activités de services administratifs et de soutien	3	8,8
Administration publique, enseignement, santé humaine et action sociale	0	0,0
Autres activités de services	1	2,9

Champ : activités marchandes hors agriculture.
Source : Insee, Répertoire des entreprises et des établissements (Sirene) en géographie au 01/01/2020.

Tourisme en 2021

Commune de Cuvilly (60191)

TOU T1 - Nombre et capacité des hôtels au 1er janvier 2021

	Hôtels	Chambres
Ensemble	**0**	**0**
1 étoile	0	0
2 étoiles	0	0
3 étoiles	0	0
4 étoiles	0	0
5 étoiles	0	0
Non classé	0	0

Source : Insee, partenaires territoriaux en géographie au 01/01/2020.

TOU T2 - Nombre et capacité des campings au 1er janvier 2021

	Terrains	Emplacements
Ensemble	**0**	**0**
1 étoile	0	0
2 étoiles	0	0
3 étoiles	0	0
4 étoiles	0	0
5 étoiles	0	0
Non classé	0	0

Source : Insee, partenaires territoriaux en géographie au 01/01/2020.

TOU T3 - Nombre d'autres hébergements collectifs au 1er janvier 2021

	Hébergement	Nombre de places lit (1)
Ensemble	**0**	**0**
Résidence de tourisme et hébergements assimilés	0	0
Village vacances - Maison familiale	0	0
Auberge de jeunesse - Centre sportif	0	0

(1) chambres, appartements, dortoirs...
Source : Insee, partenaires territoriaux en géographie au 01/01/2020.

Pour en savoir plus

- **Base de données associée pour l'ensemble des communes**